
Саморегулируемая организация в сфере архитектурно-строительного проектирования Союз "Проекты Сибири"
Регистрационный номер П-009-005406799591-0411

Заказчик: ООО «НАДстрой»

Внесение изменений в проект планировки земельного участка с кадастровым номером 22:69:050103:18, расположенного по адресу: Алтайский край, г. Новоалтайск-10

ПРОЕКТ ПЛАНИРОВКИ ТЕРРИТОРИИ

Утверждаемая часть

Графическая часть

602-1/2024-2024-ППТ.2

Том 2

Саморегулируемая организация в сфере архитектурно-строительного проектирования Союз "Проекты Сибири"
Регистрационный номер П-009-005406799591-0411

Заказчик: ООО «НАДстрой»

Внесение изменений в проект планировки земельного участка с ка-
дастровым номером 22:69:050103:18, расположенного по адресу: Ал-
тайский край, г. Новоалтайск-10

ПРОЕКТ ПЛАНИРОВКИ ТЕРРИТОРИИ

Утверждаемая часть

Графическая часть

602-1/2024-2024-ППТ.2

Том 2

Исполнительный директор

Юминов Д.Ю.

Главный инженер проекта

Родионов Д.В.

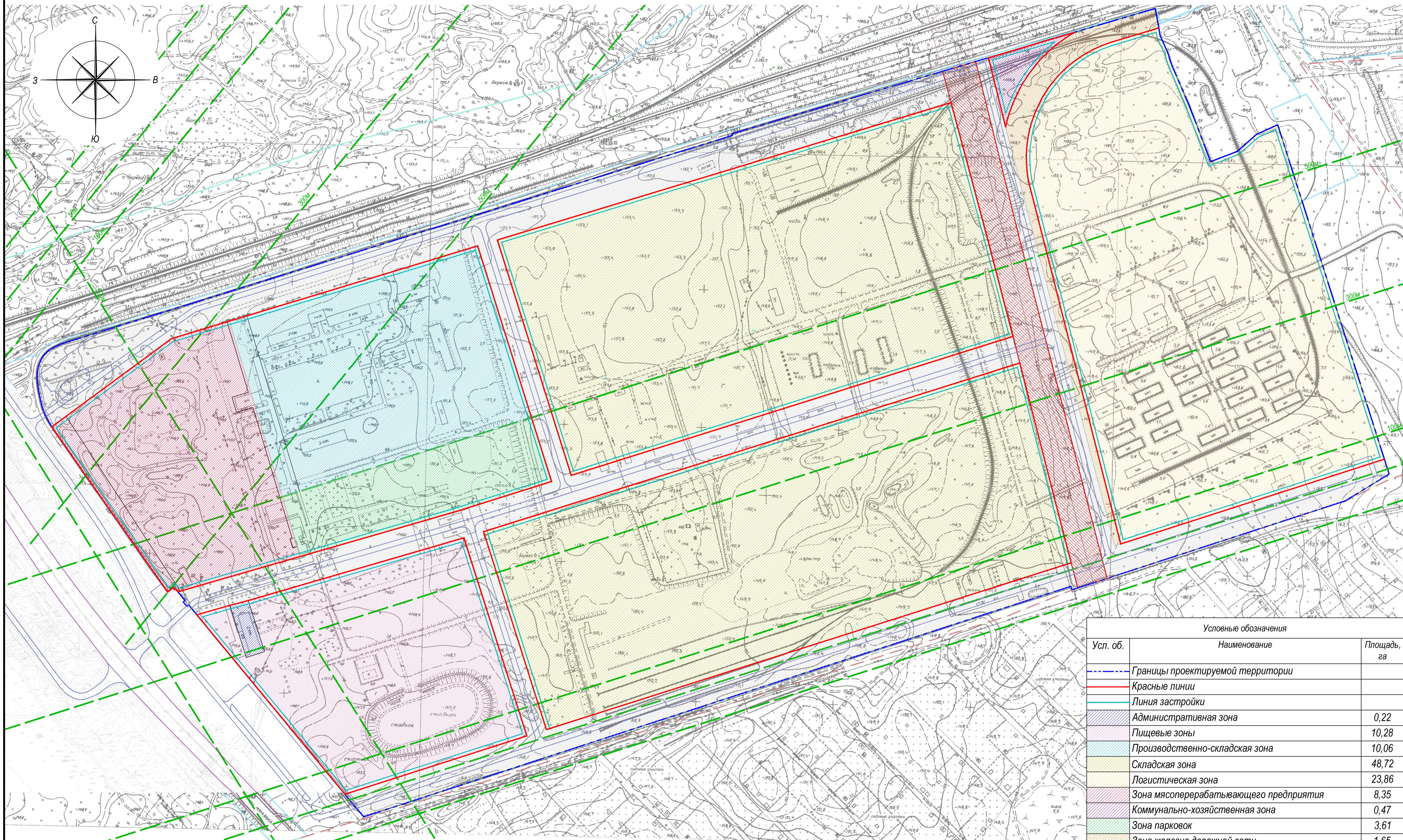
Обозначение	Обозначение	Примечание
	Утверждаемая часть	
602-1/2024-2024-ППТ.С-2	Содержание Тома 2	
602-1/2024-2024-ППТ.СП	Состав документации проекта	
	Графическая часть	
602-1/2024-2024-ППТ.2	Схема планировки территории (основной чертеж)	Лист 1
	Схема границ зон планируемого размещения объектов капитального строительства	Лист 2
	Схема организации улично-дорожной сети	Лист 3

						602-1/2024-2024-ППТ.С-2			
Изм.	Кол.уч.	Лист	№Док.	Подп.	Дата	Содержание тома 2	Стадия	Лист	Листов
Разработал	Ховряков				03.24		П	1	1
							ООО "СибПроектИнфо" г. Новосибирск		
ГИП	Родионов				03.24				

Состав проектной документации по объекту:
 "Проект планировки земельного участка с кадастровым номером 22:69:050103:18,
 расположенного по адресу: Алтайский край, г. Новоалтайск-10

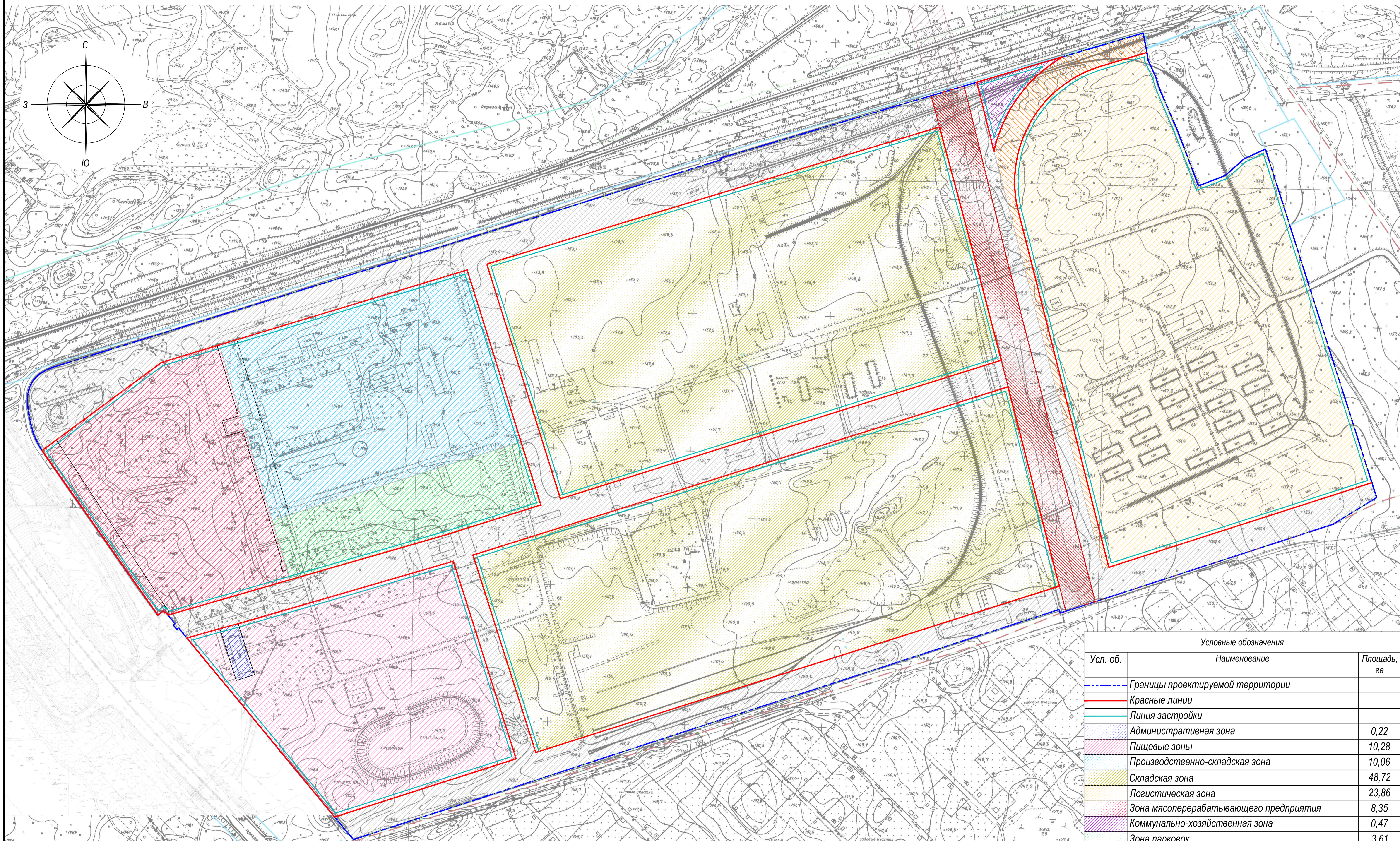
	Обозначение	Наименование	Примечание
1	602-1/2024-2024-ППТ.ПЗ.1	Утверждаемая часть. Пояснительная записка	Бумажный носитель, электронная версия в формате *.pdf
2	602-1/2024-2024-ППТ.2	Утверждаемая часть. Графическая часть	Бумажный носитель, электронная версия в формате *.pdf
3	602-1/2024-2024-ППТ.ПЗ.3	Материалы по обоснованию. Пояснительная записка	Бумажный носитель, электронная версия в формате *.pdf
4	602-1/2024-2024-ППТ.4	Материалы по обоснованию. Графическая часть	Бумажный носитель, электронная версия в формате *.pdf

602-1/2024-2024-ППТ.СП					
Изм.	Кол.уч.	Лист	№Док.	Подп.	Дата
Разработал		Ховряков			03.24
Состав документации проекта					
			Стадия	Лист	Листов
			П	1	1
ООО "СибПроектИнфо" г. Новосибирск					
ГИП		Родионов			03.24



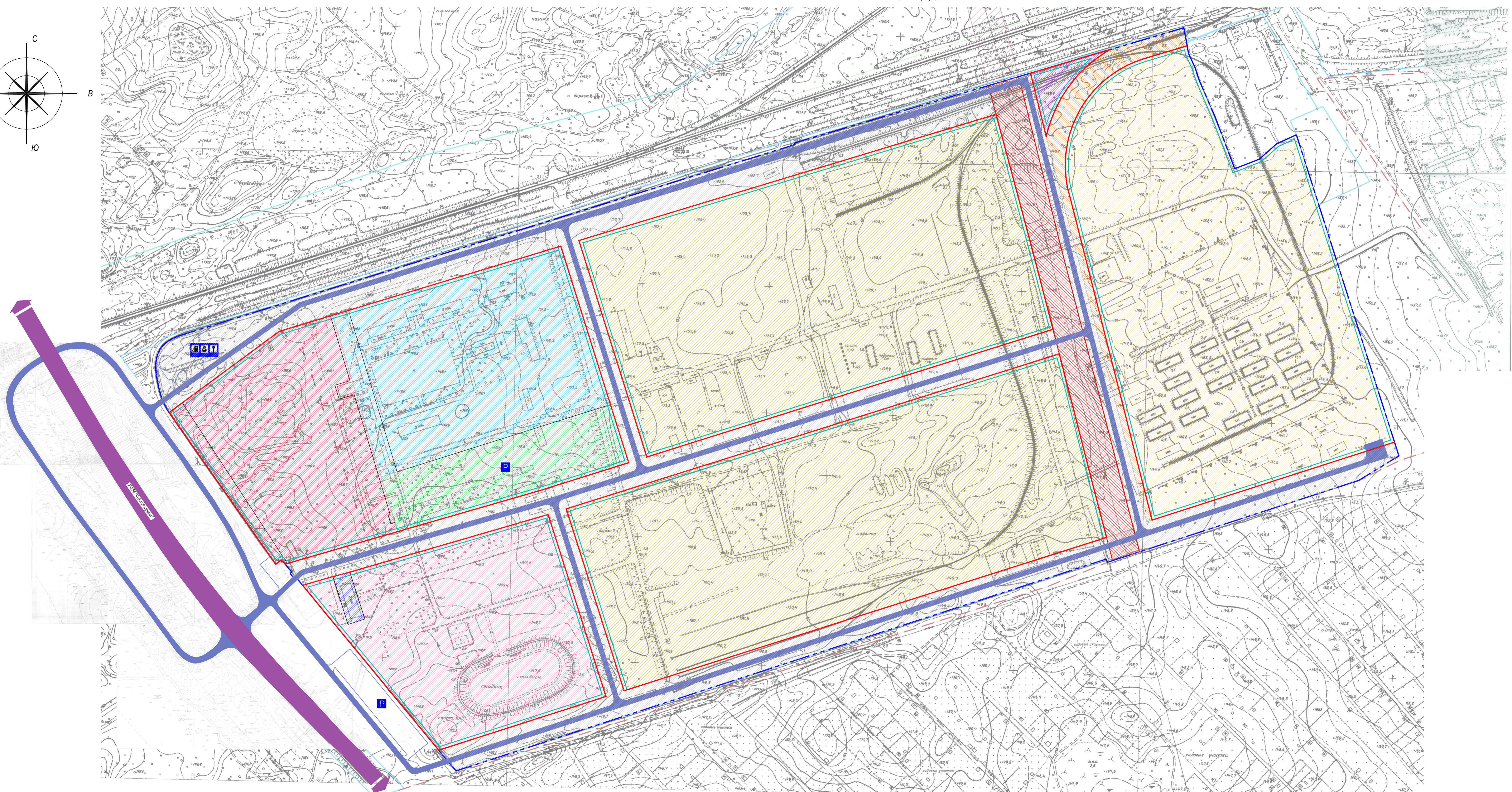
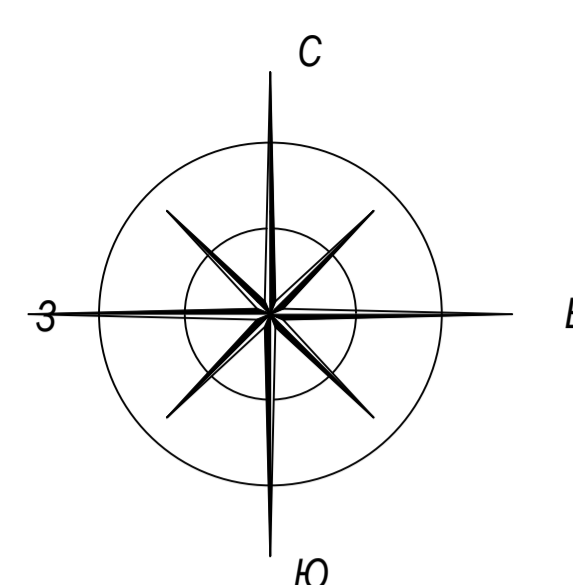
Условные обозначения		
Усл. об.	Наименование	Площадь, га
--- (blue dashed)	Границы проектируемой территории	
--- (red dashed)	Красные линии	
--- (cyan dashed)	Линия застройки	
--- (blue hatched)	Административная зона	0,22
--- (pink hatched)	Пищевые зоны	10,28
--- (light blue hatched)	Производственно-складская зона	10,06
--- (yellow hatched)	Складская зона	48,72
--- (orange hatched)	Логистическая зона	23,86
--- (pink hatched)	Зона мясоперерабатывающего предприятия	8,35
--- (purple hatched)	Коммунально-хозяйственная зона	0,47
--- (green hatched)	Зона парковок	3,61
--- (brown hatched)	Зона железно дорожной сети	1,65
--- (grey hatched)	Зона улично-дорожной сети, в т. ч. АЗС и автосервис	21,76
--- (red hatched)	Охранная зона ЛЭП 110кВт	3,56
--- (green dashed)	Санитарно-защитные зоны от жилой застройки	

602-1/2024-2024-ППТ.2					
Корректировка проекта планировки земельного участка с кадастровым номером 22:69:050103:18, расположенного по адресу: Алтайский край, г. Новоалтайск-10					
Изм.	Кол.уч.	Лист	№Док.	Подп.	Дата
Разработал	Харяков				03.24
Проект планировки территории				Страниц	Листов
				П	1 3
Схема планировки территории. М 1:2500				ООО "СибПроектИнфо" г. Новосибирск	
ГИП	Родников				03.24



Условные обозначения		
Усл. об.	Наименование	Площадь, га
--- (blue dashed)	Границы проектируемой территории	
— (red)	Красные линии	
— (cyan)	Линия застройки	
▨ (blue)	Административная зона	0,22
▨ (red)	Пищевые зоны	10,28
▨ (light blue)	Производственно-складская зона	10,06
▨ (yellow)	Складская зона	48,72
▨ (orange)	Логистическая зона	23,86
▨ (red with diagonal lines)	Зона мясоперерабатывающего предприятия	8,35
▨ (purple)	Коммунально-хозяйственная зона	0,47
▨ (green)	Зона парковок	3,61
▨ (orange with diagonal lines)	Зона железно дорожной сети	1,65
▨ (grey)	Зона улично-дорожной сети, в т. ч. АЗС и автосервис	21,76
▨ (red with diagonal lines)	Охранная зона ЛЭП 110кВт	3,56

602-1/2024-2024-ППТ.2					
Корректировка проекта планировки земельного участка с кадастровым номером 22:69:050103:18, расположенного по адресу: Алтайский край, г. Новоалтайск-10					
Изм.	Кол.уч.	Лист	№ док.	Подп.	Дата
Разработал	Хорожков				03.24
Проект планировки территории				Страница	Лист
				П	2
Схема границ зон планируемого размещения объектов капитального строительства. М 1:2500				ООО "СибПроектИнфо" г. Новосибирск	
ГИП	Родионов				03.24
Формат А1 (841x594мм)					



Условные обозначения		
Усл. об.	Наименование	Площадь, га
	Границы проектируемой территории	
	Красные линии	
	Линия застройки	
	Административная зона	0,22
	Пищевые зоны	10,28
	Производственно-складская зона	10,06
	Складская зона	48,72
	Логистическая зона	23,86
	Зона мясоперерабатывающего предприятия	8,35
	Коммунально-хозяйственная зона	0,47
	Зона парковок	3,61
	Зона железно дорожной сети	1,65
	Зона улично-дорожной сети, в т. ч. АЗС и автосервис	21,76
	Охранная зона ЛЭП 110кВт	3,56
	ФАД Р-256 "Чуйский тракт"	
	Планируемые внутренние автомобильные дороги	
	Стоянки автомобильного транспорта	
	АЗС, АГЗС	
	Станции технического обслуживания	
	Автомобильные мойки	

602-1/2024-2024-ППТ.2					
Корректировка проекта планировки земельного участка с кадастровым номером 22:09:050103:18, расположенного по адресу: Алтайский край, г. Новоалтайск-10					
Изм.	Кол-во	Лист	Подп.	Дата	
Разработана	Хорошев			03.24	Страница 3 из 3
Схема организации дорожной сети. М 1:2500					ООО "СибПроектИнфо" г. Новоалтайск
ГИП	Родичев			03.24	Формат А1 (1261x594мм)