

## ПРОТОКОЛ № 5

проведения выбора земельного участка комиссией по вопросам учета граждан, имеющих право на бесплатное предоставление земельного участка для индивидуального жилищного строительства или ведения личного подсобного хозяйства и организации выбора земельных участков гражданами, состоящими на учете

г. Новоалтайск

29.10.2024

### 1. Организатор проведения выбора земельного участка:

Комиссия по вопросам учета граждан, имеющих право на бесплатное предоставление земельного участка для индивидуального жилищного строительства или ведения личного подсобного хозяйства и организации выбора земельных участков гражданами, состоящими на учете (далее Комиссия).

В соответствии с Земельным кодексом Российской Федерации, законом Алтайского края от 09.11.2015 № 98-ЗС «О бесплатном предоставлении в собственность земельных участков», постановлением Администрации города Новоалтайска Алтайского края от 18.07.2018 № 1158 «Об утверждении Порядка учета граждан, имеющих право на бесплатное предоставление земельного участка для индивидуального жилищного строительства или ведения личного подсобного хозяйства, о создании комиссии по вопросам учета граждан, имеющих право на бесплатное предоставление земельного участка для индивидуального жилищного строительства или ведения личного подсобного хозяйства и организации выбора земельных участков гражданами, состоящими на учете, об утверждении Положения о комиссии и состава комиссии» проводится заседание Комиссии, в присутствии 5 человек. Кворум имеется. Комиссия правомочна.

### 2. Место проведения выбора земельного участка:

Алтайский край, г. Новоалтайск, ул. Парковая, 1а, каб.205.

Начало 29.10.2024 в 14-15 (время местное).

Регистрация граждан с 14-00 до 14-15 (время местное).

### 3. Результаты проведения выбора земельного участка:

На выбор представлен 5 земельных участков:

- Российская Федерация, Алтайский край, городской округ город Новоалтайск, город Новоалтайск, в границах улиц Строителей, Депутатская, площадью 889 кв.м, кадастровый номер 22:69:050201:1300;

- Российская Федерация, Алтайский край, городской округ город Новоалтайск, город Новоалтайск, в границах улиц Строителей, Депутатская, площадью 892 кв.м, кадастровый номер 22:69:050201:1296;

- Российская Федерация, Алтайский край, городской округ город Новоалтайск, город Новоалтайск, в границах улиц Строителей, Депутатская, площадью 892 кв.м, кадастровый номер 22:69:050201:1301;

- Российская Федерация, Алтайский край, городской округ город Новоалтайск, город Новоалтайск, в границах улиц Строителей, Депутатская, площадью 943 кв.м, кадастровый номер 22:69:050201:1295;

- Российская Федерация, Алтайский край, городской округ город Новоалтайск, город Новоалтайск, в границах улиц Строителей, Депутатская, площадью 840 кв.м, кадастровый номер 22:69:050201:1302.

Для осуществления выбора земельного участка были уведомлены и приглашены граждане, состоящие на учете граждан, являющиеся ветеранами боевых действий, желающие приобрести земельный участок для индивидуального жилищного строительства или ведения личного подсобного хозяйства, согласно очередности:

- Бородин Сергей Александрович
- Прошин Андрей Николаевич
- Мельник Сергей Владимирович
- Наврузов Жамол Ахматович
- Козлов Константин Андреевич

На заседание комиссии явились следующие граждане:

- Бородина Алла Сергеевна (по доверенности за Бородина Сергея Александровича)

- Прошин Андрей Николаевич
- Мельник Сергей Владимирович
- Козлов Константин Андреевич

Не явились:

- Наврузов Жамол Ахматович

В присутствии членов Комиссии были выбраны следующие земельные участки:

- Российская Федерация, Алтайский край, городской округ город Новоалтайск, город Новоалтайск, в границах улиц Строителей, Депутатская, площадью 892 кв.м, кадастровый номер **22:69:050201:1296 - Мельник Сергей Владимирович;**

- Российская Федерация, Алтайский край, городской округ город Новоалтайск, город Новоалтайск, в границах улиц Строителей, Депутатская, площадью 892 кв.м, кадастровый номер **22:69:050201:1301 - Бородин Сергей Александрович;**

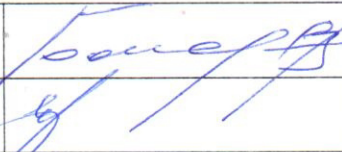




- Российская Федерация, Алтайский край, городской округ город Новоалтайск, город Новоалтайск, в границах улиц Строителей, Депутатская, площадью 943 кв.м, кадастровый номер **22:69:050201:1295 - Прошин Андрей Николаевич.**

На заседании комиссии было выявлено, что Козлов Константин Андреевич сменил место жительства и зарегистрирован на территории Шелаболихинского района.

По результатам проведения выбора земельного участка:

1. Секретарю Комиссии в течение 10 дней со дня осуществления выбора земельного участка разместить на официальном Интернет-сайте города Новоалтайска протокол проведения выбора земельного участка и направить в Комитет по управлению имуществом Администрации города Новоалтайска Алтайского края.

Протокол подписан присутствующими на заседании членами Комиссии:

Председатель комиссии	В.П. Бондарев	
Секретарь комиссии	Е.А. Черепанова	
Член комиссии	О.Б. Бочарникова	отсутствовала
Член комиссии	О. В. Толстых	
Член комиссии	С.Н. Карпов	
Член комиссии	Ю.В. Светлова	
Член комиссии	В.В. Шуткина	отсутствовала